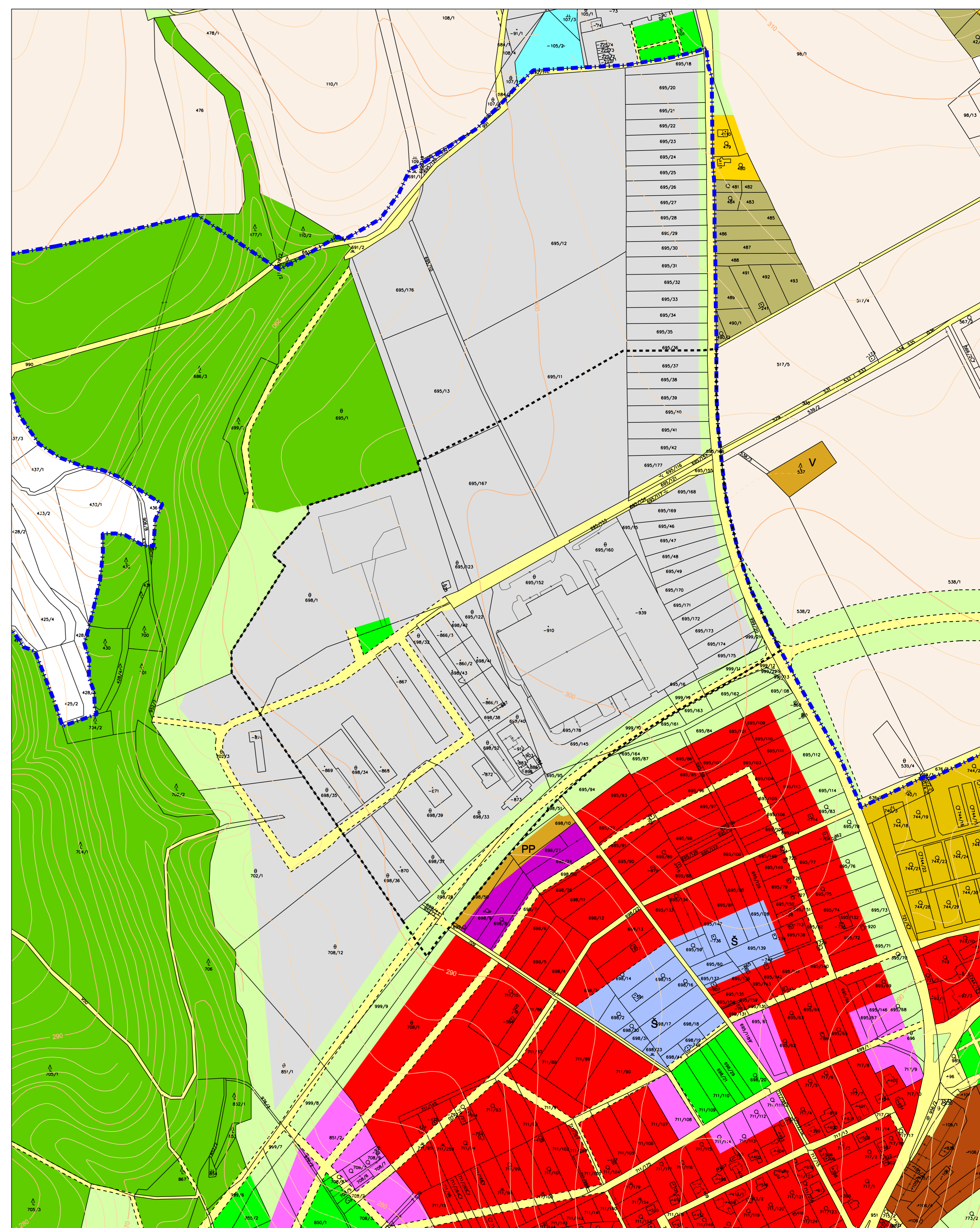
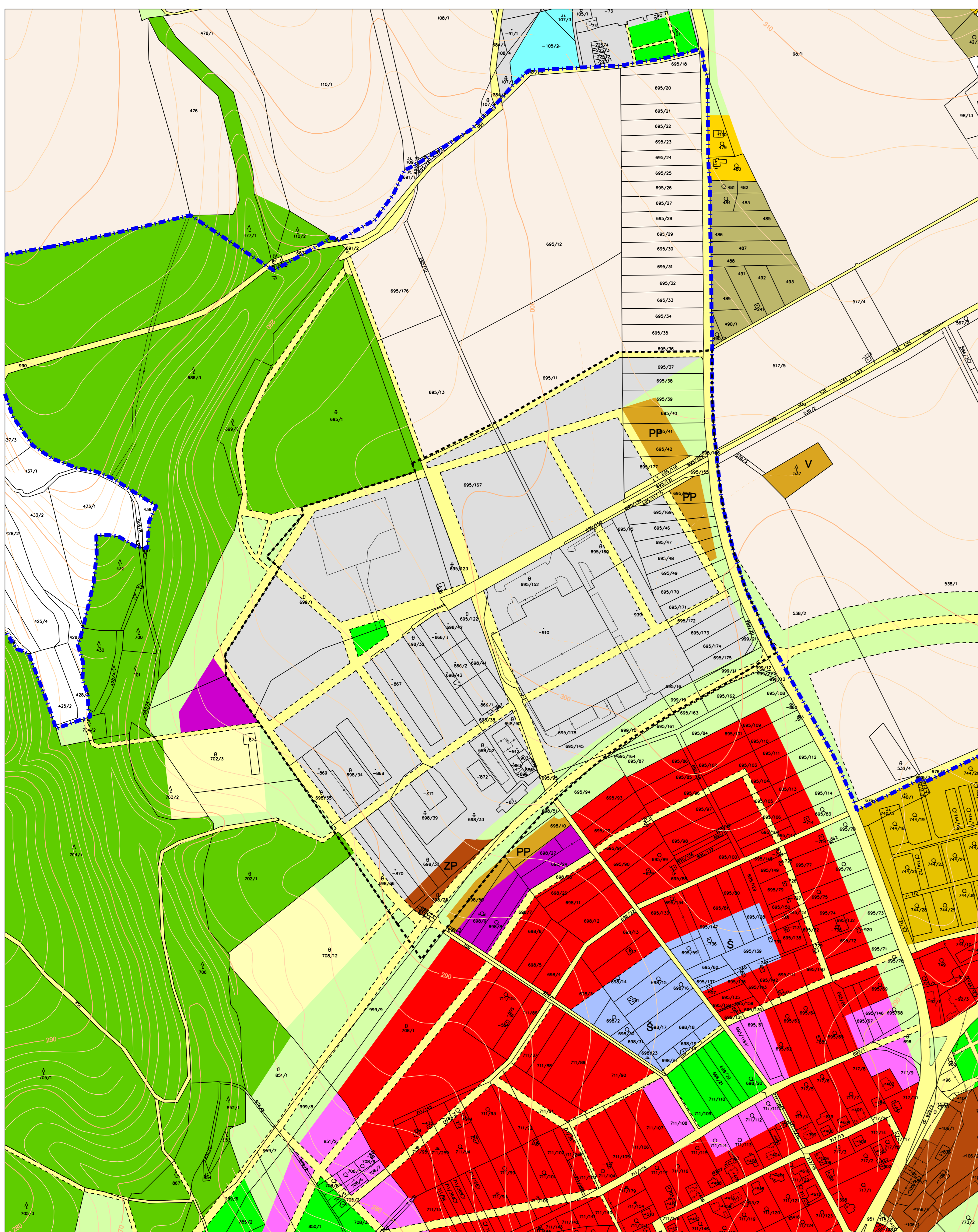


Regulační plán č. 2 města Turnova – Obchodně-průmyslový areál Vesecko

návrh regulačního plánu



4a - Stávající platný ÚPSÚ

LEGENDA :

Hranice

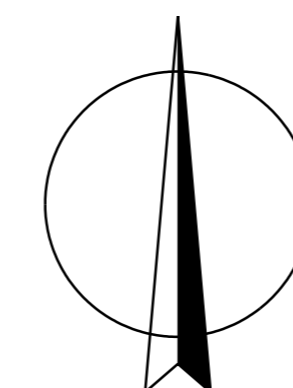
- katastrální hranice
- hranice řešeného území

Funkční využití území

- smíšené území
- obytné území
- území malých sídel
- zvláštní území
- ZP - čerpací stanice pohonných hmot
- plochy veřejného zájmu
- Š - školství
- sportovní plochy
- výrobní a živnostenské území
- území průmyslové výroby
- území pro dopravu a technické vybavení
- V - zásobování vodou
- PP - rozsáhlejší parkoviště
- železnice
- komunikace stav / návrh
- plochy zemědělské výroby včetně zahradnictví
- plochy orných půd
- vodní plochy
- lesy
- parky a hřbitovy
- zeleň rozptýlená a liniová
- pěstební plochy

4b - Změny funkčního využití ÚPSÚ

Požadované změny v ÚPSÚ Turnov



M.: 1:2880

KADLEC K.K. NUSLE, spol. s r.o.			
Chaberská 3, 182 00 Praha 8		Tel./fax: 284 680 740, 284 680 750 e-mail: posta@kadleck.cz www.kadleck.cz	
Autorizovaný architekt: Ing.arch. Karel Kadlec	Vedoucí projektu: Ing.arch. Daniela Bírderová	Projektant: Štěpán Klumpar Kateřina Běrnáková	Operátor: KÚ Liberec
Město Turnov		KÚ Liberec	
Regulační plán č. 2 města Turnova – Obchodně-průmyslový areál Vesecko		231/2001	
Návrh regulačního plánu		Datum: 12. 2004	
Požadované změny v ÚPSÚ Turnov		Mřížka: 4	
		Kopie č.: 1 : 2880	